

Eysturoyartunnilin & Sandoyartunnilin

Kunnandi fundur

Ewald Kjølbro, stjóri.
05.02.2014

Innihald

Ferðslukanningar

Eysturoyartunnilin

Sandoyartunnilin

Tíðarætlan



Tøknilig fakta



Farleið	Ferðatíð áðrenn	Ferðatíð aftaná
Klaksvík – Tórshavn	68 min.	36 min.
Runavík - Tórshavn	64 min.	16 min.
Sandur – Tórshavn		20 min.

Ferðslukanningar

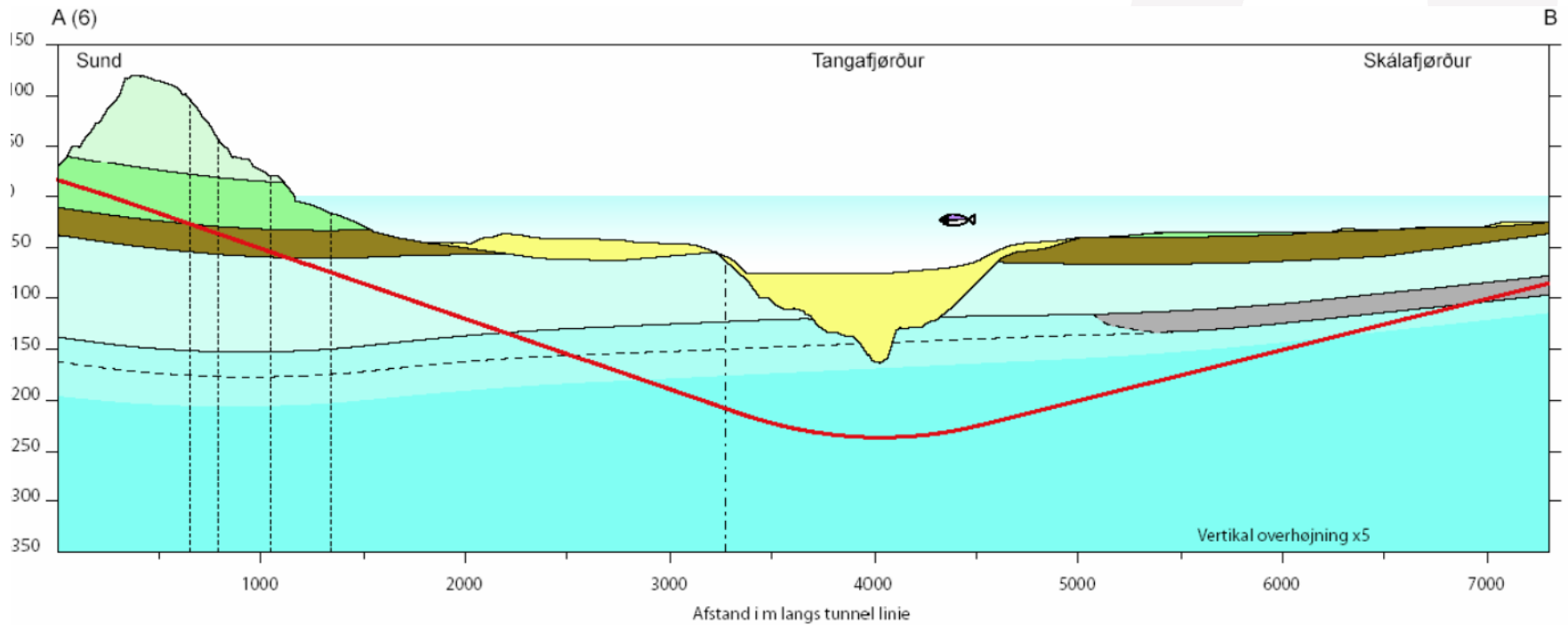
- Ferðslukanning - Rambøll í 2012
 - Upplýsingar frá TAKS og ferðsluteljingar frá LV
- Ferðsla í Eysturoyartunlinum:
 - Ferðsla norður/suðurleið: 4.085 bilar
 - Ferðsla eystur/vesturleið: 1.682 bilar
 - Samlað: 5.767 bilar/døgn
- Ferðsla í Sandoyartunlinum: 350 - 400 bilar báðar vegir

Eysturoyartunnin - Linjuføring

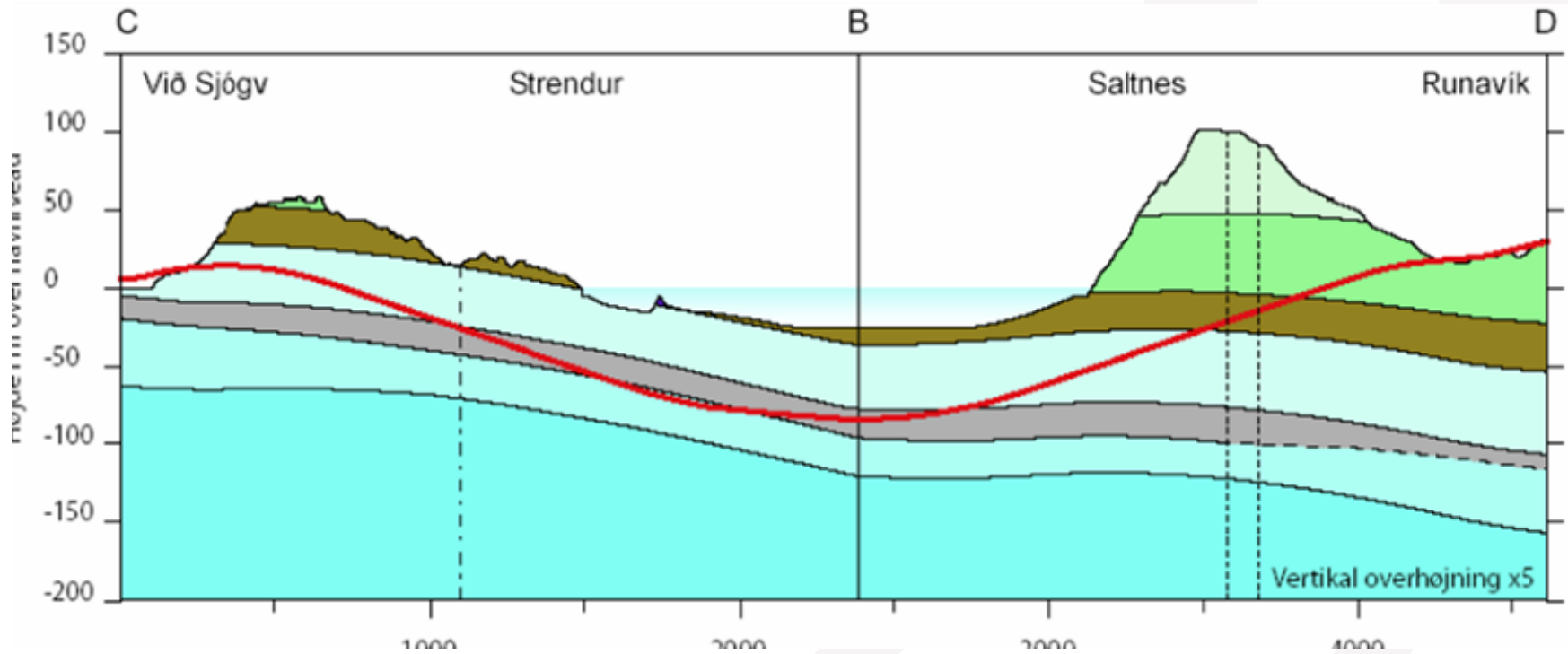


- Longd á høvuðstunli 7,1 km
- Longd á vestara greintunli 2,1 km
- Longd á eystara greintunli 1,8 km
- Tunnilsprofilur T 14
- Vegkota v/rundkoyring -85,3m
- Størsta longdarhall 69 ‰
- Størsta yvirhædd 120 m
- Minsta yvirhædd undir sjónum 40 m
- Lægsta kota -248 m
- Stødd á rundkoyring (2 breytir) 59 m
- Tunnilsflokkur C
- Standardur Hondbók 021
- Kostnaðarmeting 1,05 mia.kr.


Eysturoyartunnin - Longdarprofilur



Eysturoyartunnlinin - Longdarprofilur



Eysturoyartunnlin - Atkomuvegir

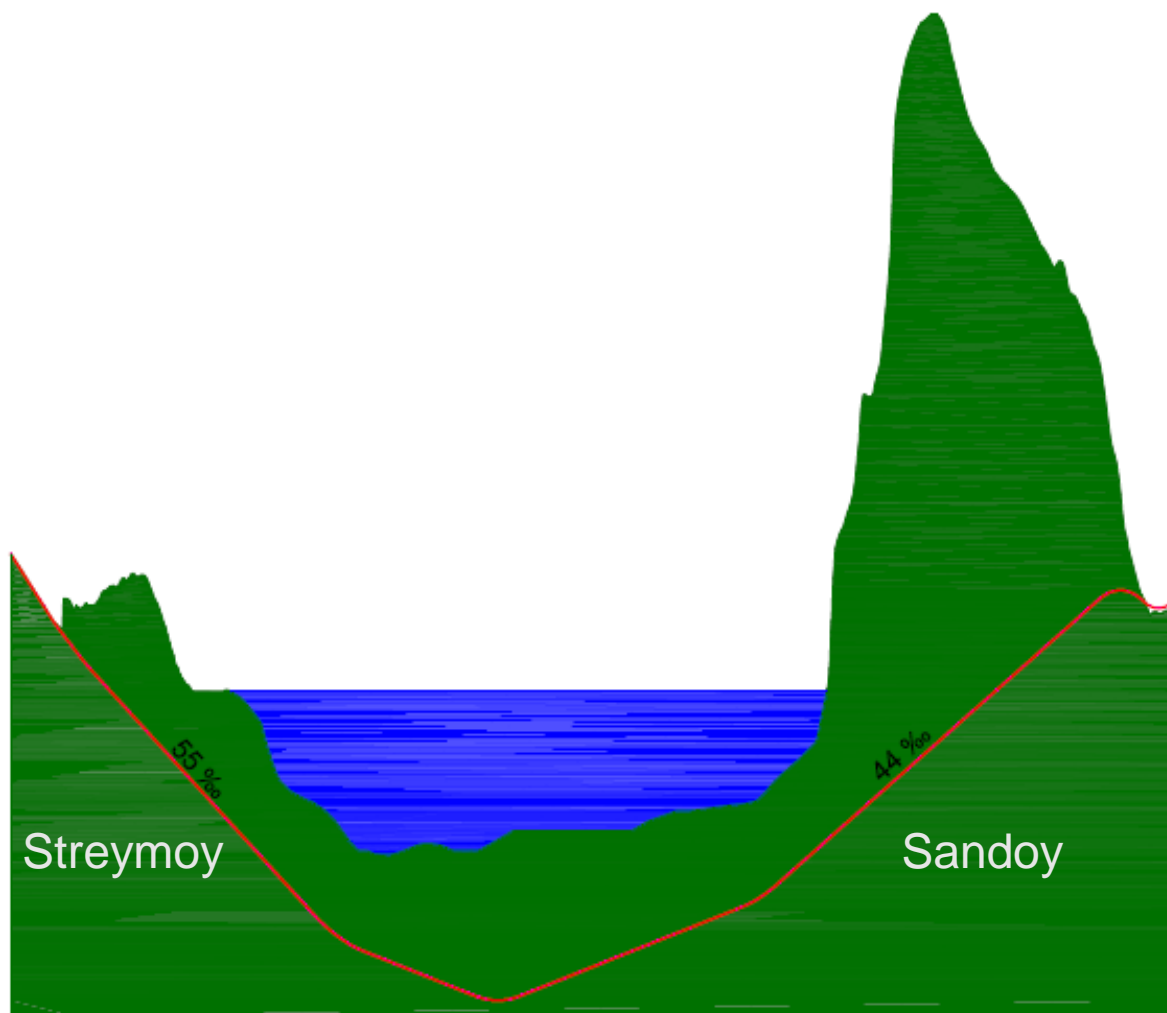


Sandoyartunnilin - Linjuføring



- Longd á tunli 10,6 km
- Tunnilsprofilur T 9,5
- Størsta longdarhall 55 %
- Størsta yvirhædd 365 m
- Minsta yvirhædd undir sjónum 44 m
- Lægsta kota -155 m
- Tunnilsflokkur B
- Standardur Hondbók 021
- Kostnaðarmeting 865 mió. kr.

Sandoyartunnlinin - Longdarprofilur



Sandoyartunnin - Atkomuvegir



Yvirskipað tíðarætlan



Takk fyri !